





CÓMO LLEGAR

Paseo de La Habana

 138 Paseo de La Habana
Madrid
28036

 +34 914 52 12 00

 **Estación de Metro más cercana:** Colombia (L8 and L9); Cuzco (L10).
Estación de tren más cercana: Nuevos Ministerios.
Conexión Aeropuerto Madrid-Barajas.



Desde Metro Colombia (6 min andando)

En la estación, diríjase a la salida “Príncipe de Vergara impares”. Camine hacia el norte por la calle Príncipe de Vergara y gire a la izquierda en la primera calle. Continúe por la calle Potosí 260m y gire a la derecha en Paseo de La Habana. Siga caminando y verá la entrada a las oficinas de Ineco a su derecha. (Hay también un acceso por la calle Víctor Andrés Belaunde).



Desde Metro Cuzco (11 min andando)

Camine hacia al norte por Paseo de la Castellana y gire a la derecha cuando llegue a Av. de Alberto Alcocer. Continúe por Av. de Alberto Alcocer y gire a la derecha en Paseo de La Habana. Camine 150m y verá las oficinas de Ineco a su izquierda.



Desde la estación de tren de Nuevos Ministerios (22 min andando)



Desde la estación puede tomar la Línea 8 hasta la estación de Metro Colombia y seguir las instrucciones desde allí, o caminar 22 minutos hasta llegar a las oficinas. Diríjase al sur por Paseo de la Castellana hacia la calle Raimundo Fernández Villaverde y caminar 45 metros, luego continúe 32 metros por la calle Joaquín Costa. Gire a la izquierda por Paseo de la Castellana, camine recto y continúe por Paseo de La Habana. Cruce la Plaza de Sagrados Corazones y continúe andando por Paseo de La Habana hasta llegar al número 138.



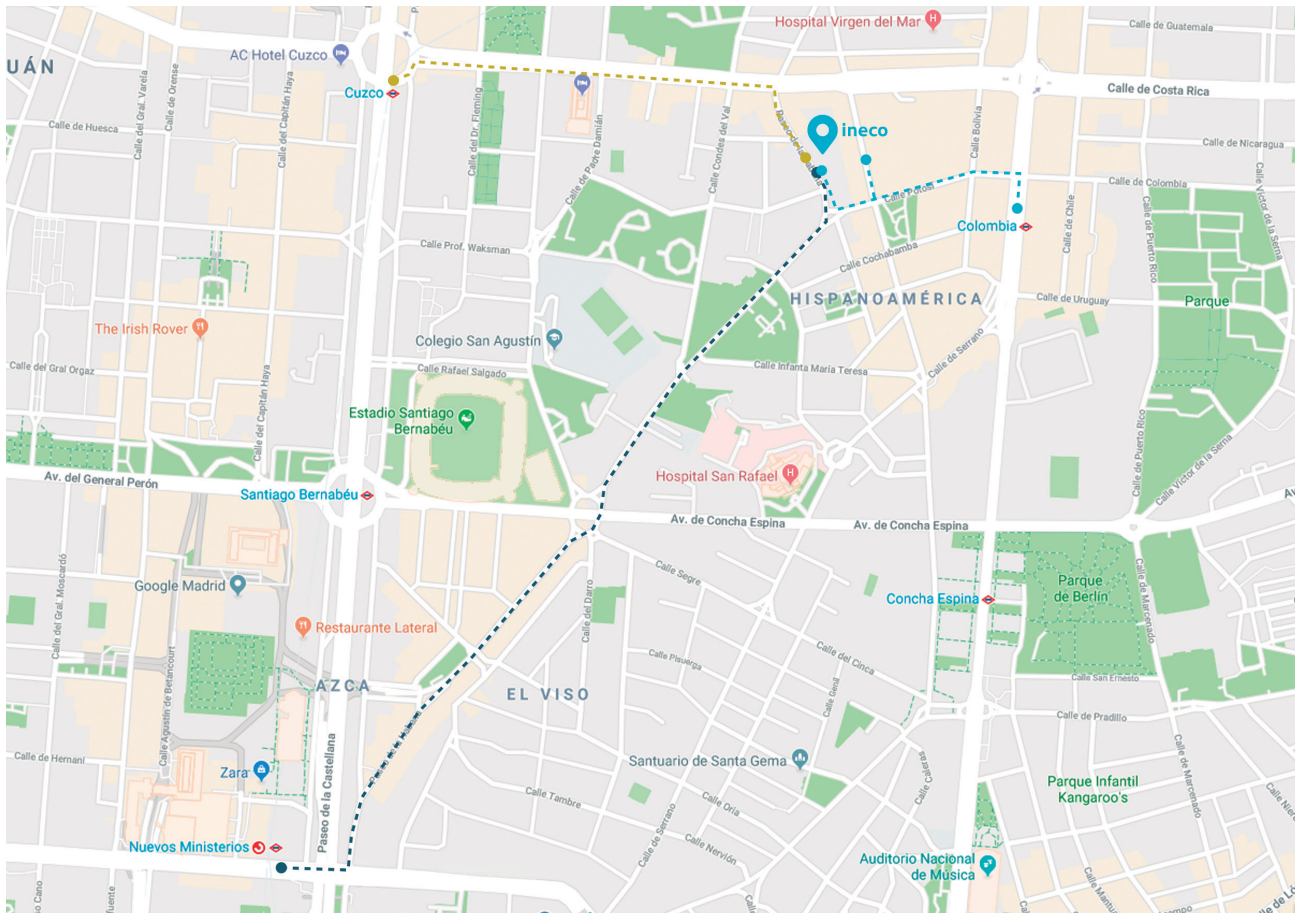
Desde el Aeropuerto Madrid-Barajas (19 min en metro)

Tome la Línea 8 en dirección Nuevos Ministerios. Bájese en la estación Colombia y siga las instrucciones especificadas arriba.

Desde Metro Colombia

Desde Metro Cuzco

Desde la estación Nuevos Ministerios



Mapa cortesía de Google Maps